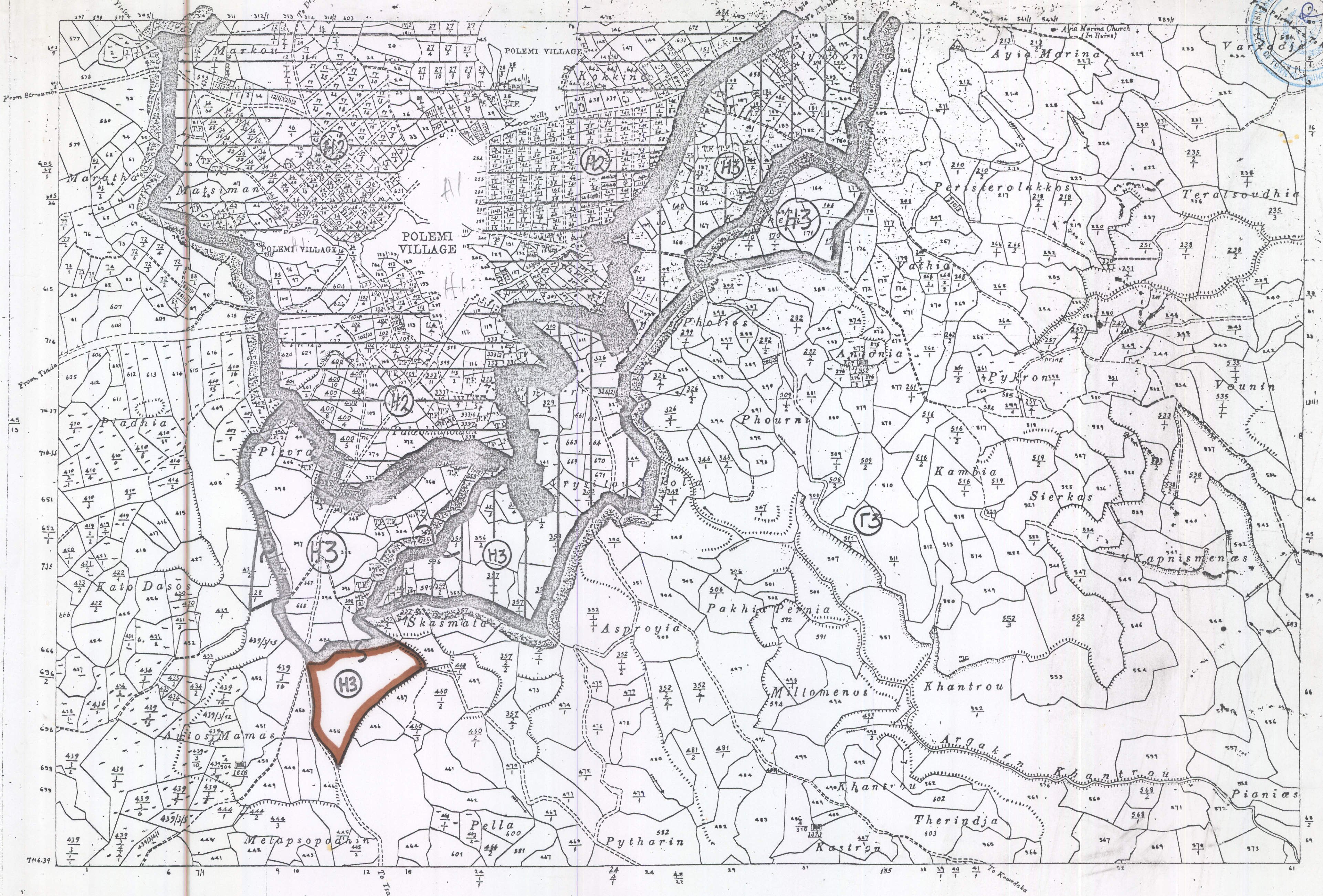
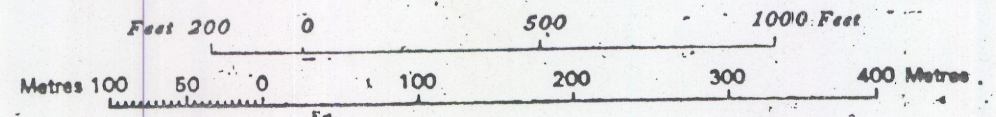


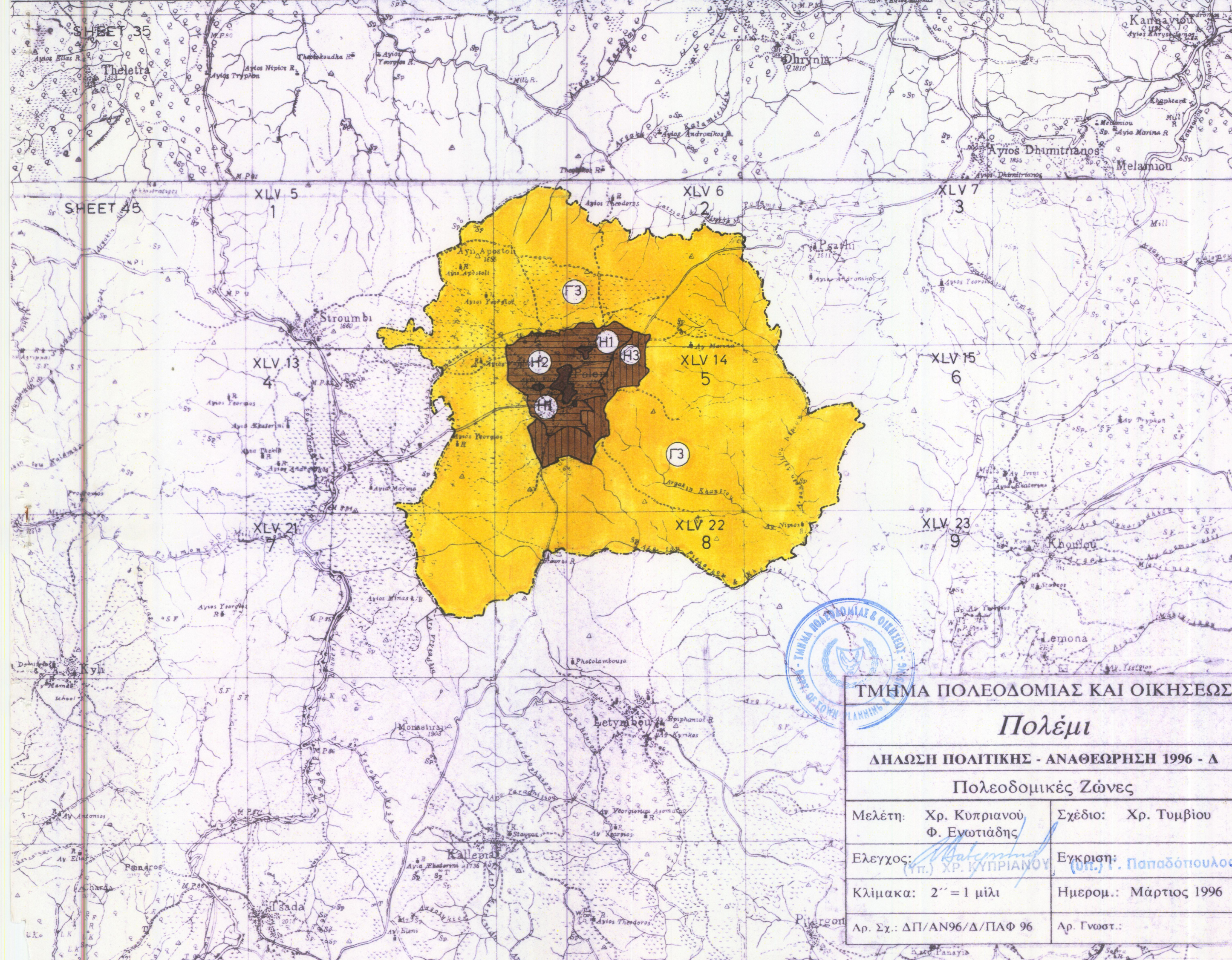
ΤΜΗΜΑ ΠΟΛΕΟΔΟΜΙΑΣ ΚΑΙ ΟΙΚΗΣΕΩΣ	
Πολέμι	
ΔΗΛΩΣΗ ΠΟΛΙΤΙΚΗΣ-1999	
Πολεοδομικές Ζώνες-Εγκριμένες	
Υπεύθυνος Μελέτης : Λ.Ζαχαρίου	Σχέδιο: Π.Γεωργίου
Ελεγχος: (ΥΠ.) ΣΤ. ΠΑΠΑΝΙΚΟΛΑΟΥ (ΥΠ.) Α. ΑΣΣΙΩΤΗΣ	Εγκριση: (ΥΠ.) Γ. Παπαδόπουλος
Κλίμακα: 2"=1μίλι	Ημερομ.: Μάιος 1999
Αρ.Σχ.: ΔΠ/Ε99/ΠΑΦ.96	Αρ.Γνωστ.:



Surveyed by Dept. of Lands & Surveys, 1923
State Copyright Reserved
Revised from D.L.O. plans, November 1982

Scale 1:5000





ΤΜΗΜΑ ΠΟΛΕΟΔΟΜΙΑΣ ΚΑΙ ΟΙΚΗΣΕΩΣ

Πολέμι

ΔΗΛΩΣΗ ΠΟΛΙΤΙΚΗΣ - ΑΝΑΘΕΩΡΗΣΗ 1996 - Δ

Πολεοδομικές Ζώνες

Μελέτη: Χρ. Κυπριανού
Φ. Ενωτιάδης

Σχέδιο: Χρ. Τυμβίου

Ελεγχος: *Χρ. Κυπριανού*
(ΥΠ.) ΧΡ. ΚΥΠΡΙΑΝΟΥ

Εγκριση: *Γ. Παπαδόπουλος*
(ΥΠ.) Γ. ΠΑΠΑΔΟΠΟΥΛΟΣ














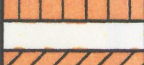

Κλίμακα: 2'' = 1 μίλι

Ημερομ.: Μάρτιος 1996














Αρ. Σχ.: ΔΠ/ΑΝ96/Δ/ΠΑΦ 96

Αρ. Γνωστ.:

**ΠΙΝΑΚΑΣ ΠΡΟΝΟΙΩΝ ΖΩΝΩΝ
ΔΗΛΩΣΗ ΠΟΛΙΤΙΚΗΣ**

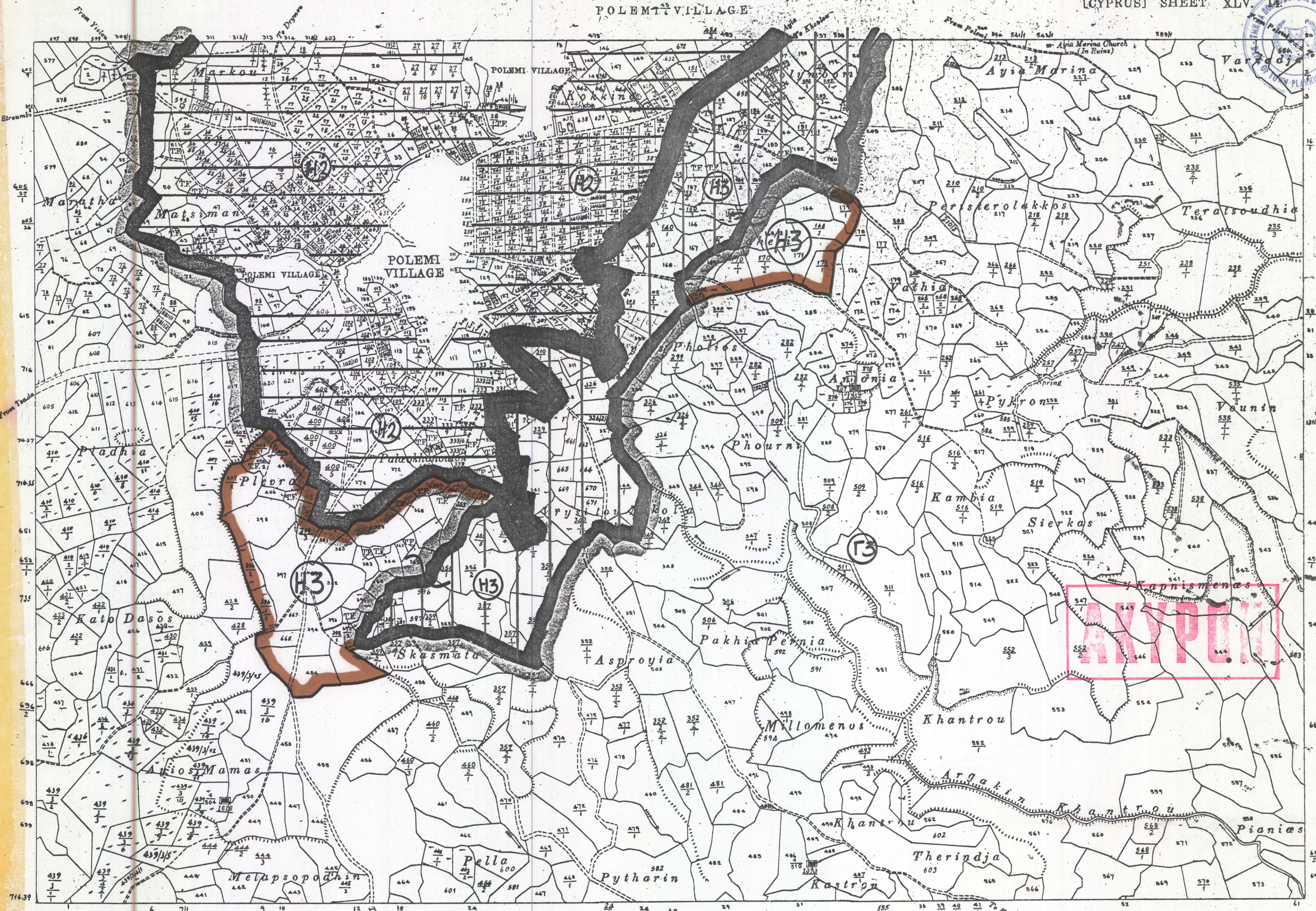

	Ζώνη	Ανώτατος Συντελεστής Δόμησης	Ανώτατο Ποσοστό Κόλυψης	Ανώτατος Αριθμός Ορόφων	Ανώτατο Ύψος σε μέτρα
	H1	1.20:1	0.70:1	2/3	8.30/11.40
	H2	0.90:1	0.50:1	2	8.30
	H2β	0.80:1	0.45:1	2	8.30
	H3	0.60:1	0.35:1	2	8.30
	H4	0.40:1	0.25:1	2	8.30
	H4α	0.50:1	0.30:1	2	8.30
	H5	0.30:1	0.20:1	2	8.30
	H5α	0.35:1	0.20:1	2	8.30
	H6	0.20:1	0.20:1	2	8.30
	H6α	0.25:1	0.15:1	2	8.30
	H6β	0.20:1	0.15:1	2	8.30
	H7	0.15:1	0.15:1	2	8.30
	H8	0.10:1	0.10:1	2	8.30
	Π1	0.15:1	0.15:1	2	8.30
	Π2	0.10:1	0.10:1	2	8.30

H: Ζώνες με επικρατούσα χρήση την κατοικία.
 Π: Ζώνες παραθεριστικής κατοικίας.
 E1: Βιοτεχνική Ζώνη περιορισμένου βαθμού οχληρίας.
 E2: Βιοτεχνική Ζώνη αυξημένου βαθμού οχληρίας.
 B1: Βιομηχανική Ζώνη περιορισμένου βαθμού οχληρίας.
 B2: Βιομηχανική Ζώνη αυξημένου βαθμού οχληρίας.
 Δ1: Ζώνη στην οποία επιτρέπεται η ανέγερση υποστατικών για μαζική εκτροφή ζώων και πτηνών εξαιρουμένων των χοίρων.
 Δ2: Ζώνη στην οποία επιτρέπεται η ανέγερση υποστατικών για μαζική εκτροφή ζώων και πτηνών συμπεριλαμβανομένων των χοίρων.
 Γ: Γεωργικές Ζώνες.
 Ζ: Ζώνες Προστασίας (αρχαιολογικοί χώροι, χώροι φυσικής καλλονής, δάση, υδατοφράκτες, καλή γεωργική γή κλπ.).

	Ζώνη	Ανώτατος Συντελεστής Δόμησης	Ανώτατο Ποσοστό Κόλυψης	Ανώτατος Αριθμός Ορόφων	Ανώτατο Ύψος σε μέτρα
	E1	0.90:1	0.50:1	2	-
	E2	0.90:1	0.50:1	2	-
	B1	0.90:1	0.50:1	2	-
	B2	0.90:1	0.50:1	2	-
	Δ1	όπως καθορίζονται στη Δήλωση Πολιτικής			
	Δ2	όπως καθορίζονται στη Δήλωση Πολιτικής			
	Γ1	0.20:1	0.15:1	2	8.30
	Γ2	0.15:1	0.10:1	2	8.30
	Γ3	0.10:1	0.10:1	2	8.30
	Z1	0.06:1	0.06:1	2	8.30
	Z2	0.03:1	0.03:1	1	5.00
	Z3	0.01:1	0.01:1	1	5.00
	Z4	0.005:1	0.005:1	1	5.00

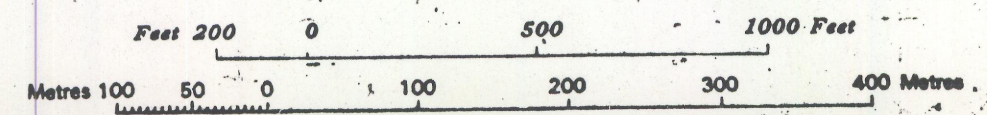
Σημειώσεις:

Για τις πιο πάνω ζώνες ισχύουν επιπρόσθετα οι πρόνοιες που καθορίζονται στο κείμενο της Δήλωσης Πολιτικής.

























Surveyed by Dept. of Lands & Surveys, 1923
State Copyright Reserved
Revised from D.L.O. plans, November 1982

Scale 1:5000



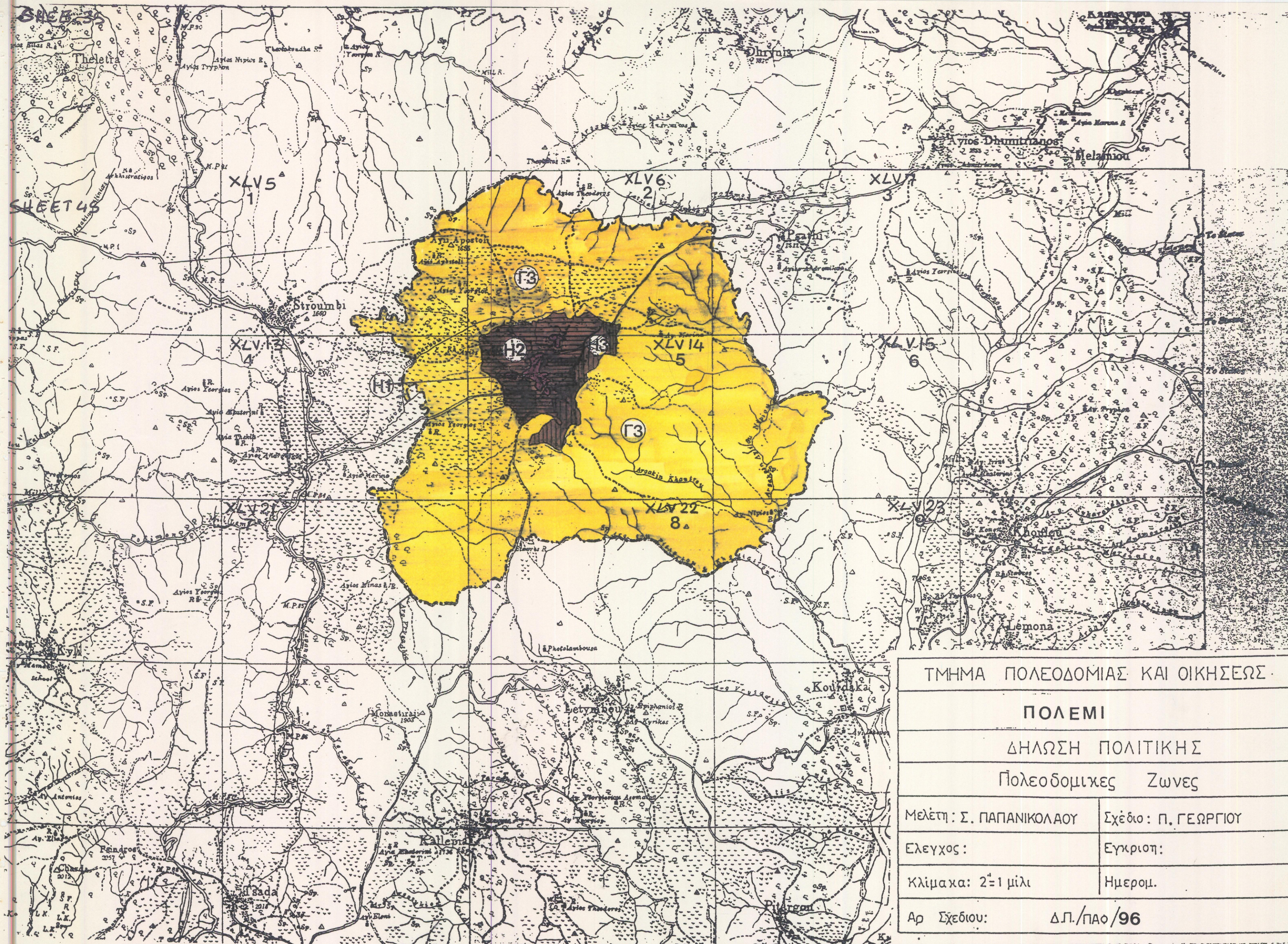
Π Ι Ν Α Κ Α Σ Π Ρ Ο Ν Ο Ι Ω Ν Ζ Ω Ν Ω Ν
" Δ Η Λ Ω Σ Η Π Ο Λ Ι Τ Ι Κ Η Σ "

	Ζώνη	Ανώτατος Συντελ. Δομήσεως	Ανώτατο Ποσοστό Κάλυψης	Ανώτατος Αριθμός Ορόφων	Ανώτατο Ύψος σε μέτρα
	H1	1.20:1	0.70:1	2/3	8.30/11.40
	H2	0.90:1	0.50:1	2	8.30
	H3	0.60:1	0.35:1	2	8.30
	H4	0.40:1	0.25:1	2	8.30
	H5	0.30:1	0.20:1	2	8.30
	H6	0.20:1	0.20:1	2	8.30
	H7	0.15:1	0.15:1	2	8.30
	H8	0.10:1	0.10:1	2	8.30
	Π	0.10:1	0.10:1	2	8.30
	E1	0.90:1	0.50:1	2	-
	E2	0.90:1	0.50:1	2	-

	Ζώνη	Ανώτατος Συντελ. Δομήσεως	Ανώτατο Ποσοστό Κάλυψης	Ανώτατος Αριθμός Ορόφων	Ανώτατο Ύψος σε μέτρα
	B1	0.90:1	0.50:1	2	-
	B2	0.90:1	0.50:1	2	-
	Δ1	Όπως καθορίζονται στη "Δήλωση Πολιτικής"			
	Δ2	Όπως καθορίζονται στη "Δήλωση Πολιτικής"			
	Γ1	0.20:1	0.15:1	2	8.30
	Γ2	0.15:1	0.10:1	2	8.30
	Γ3	0.10:1	0.10:1	2	8.30
	Z1	0.06:1	0.06:1	2	8.30
	Z2	0.03:1	0.03:1	1	5
	Z3	0.01:1	0.01:1	1	5
	Z4	0.005:1	0.005:1	1	5

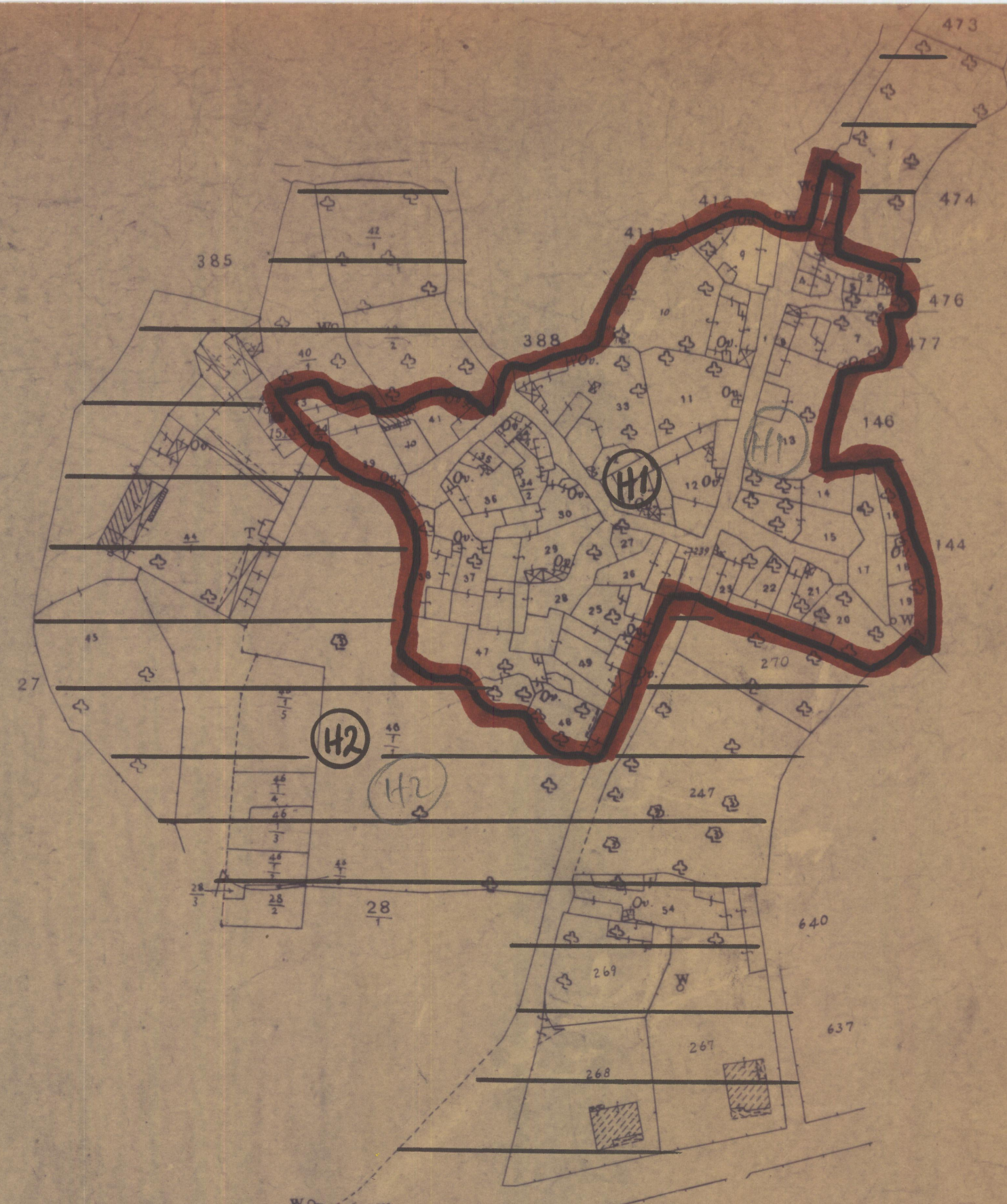
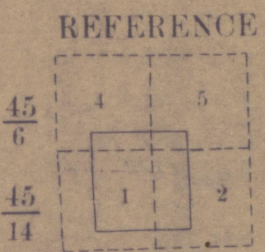
H: Ζώνες με επικρατούσα χρήση την κατοικία.
 Π: Ζώνη παραθεριστικής κατοικίας.
 E1: Βιοτεχνική Ζώνη περιορισμένου βαθμού οχληρίας.
 E2: Βιοτεχνική Ζώνη αυξημένου βαθμού οχληρίας.
 B1: Βιομηχανική Ζώνη περιορισμένου βαθμού οχληρίας.
 B2: Βιομηχανική Ζώνη αυξημένου βαθμού οχληρίας.
 Δ1: Ζώνη στην οποία επιτρέπεται η ανέγερση υποστατικών για μαζική εκτροφή ζώων και πτηνών εξαιρουμένων των χοίρων.
 Δ2: Ζώνη στην οποία επιτρέπεται η ανέγερση υποστατικών για μαζική εκτροφή ζώων και πτηνών συμπεριλαμβανομένων των χοίρων.
 Γ: Γεωργικές Ζώνες.
 Z: Ζώνες Προστασίας (αρχαιολογικοί χώροι, χώροι φυσικής καλλονής, δάση, υδατοφράκτες, καλή γεωργική γη).

Σημείωση: Για τις πιο πάνω ζώνες ισχύουν επιπρόσθετα οι πρόνοιες που καθορίζονται στο κείμενο της "Δήλωσης Πολιτικής".

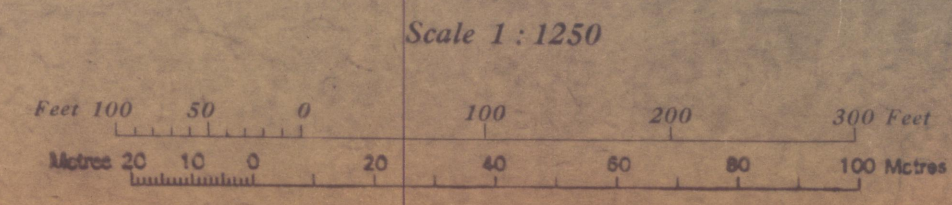


ΤΜΗΜΑ ΠΟΛΕΟΔΟΜΙΑΣ ΚΑΙ ΟΙΚΗΣΕΩΣ	
ΠΟΛΕΜΙ	
ΔΗΛΩΣΗ ΠΟΛΙΤΙΚΗΣ	
Πολεοδομικές Ζώνες	
Μελέτη: Σ. ΠΑΠΑΝΙΚΟΛΑΟΥ	Σχέδιο: Π. ΓΕΩΡΓΙΟΥ
Ελεγχος:	Εγκριση:
Κλίμακα: 2=1 μίλι	Ημερομ.
Αρ Σχεδίου:	Δ.Π./Π.Α.Ο./96

POLEMI

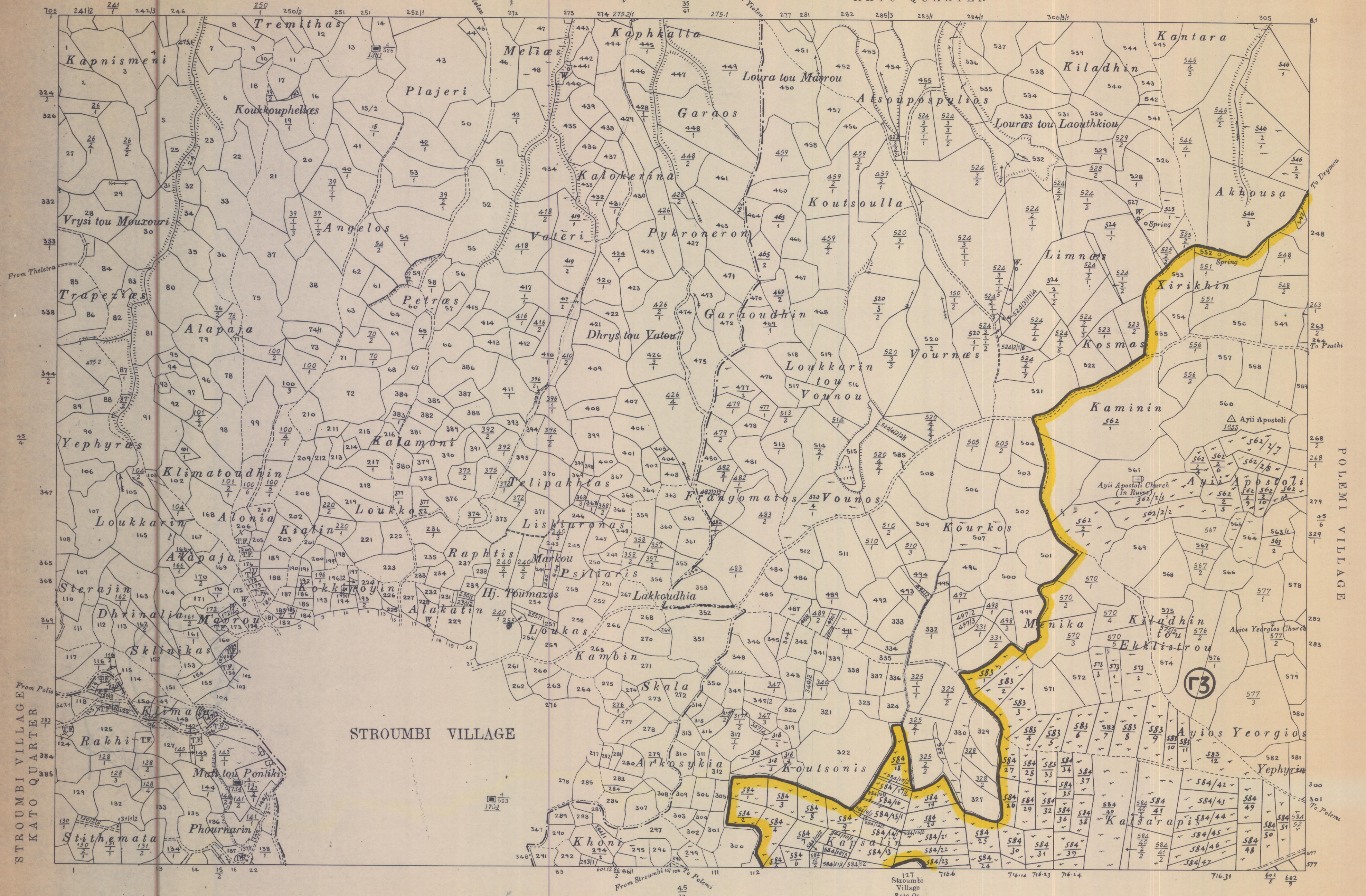


Surveyed by Dept. of Lands & Surveys, 1923
All Rights Reserved



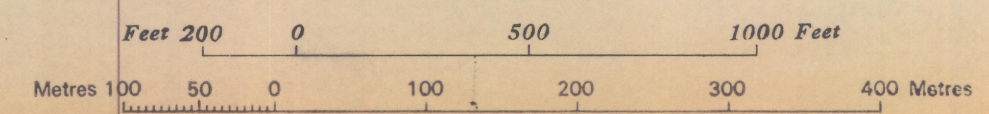
270
1x0

No 443



Surveyed by Dept. of Lands & Surveys, 1923
 State Copyright Reserved
 Revised from D.L.O. plans January 1983

Scale 1 : 5000

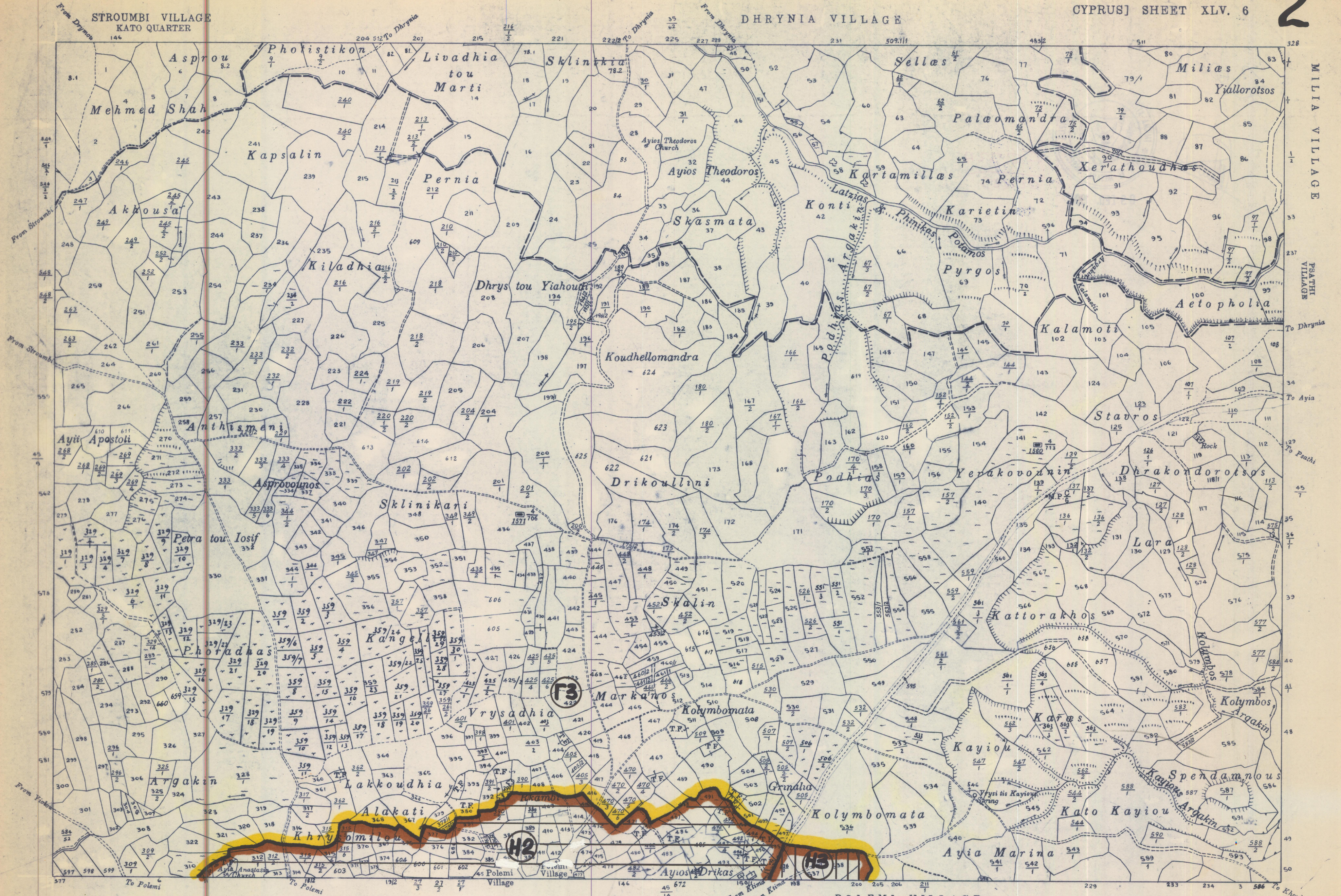


POLEMI VILLAGE

STROUMBI VILLAGE
KATO QUARTER

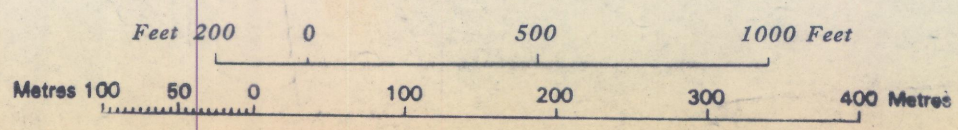
STROUMBI VILLAGE

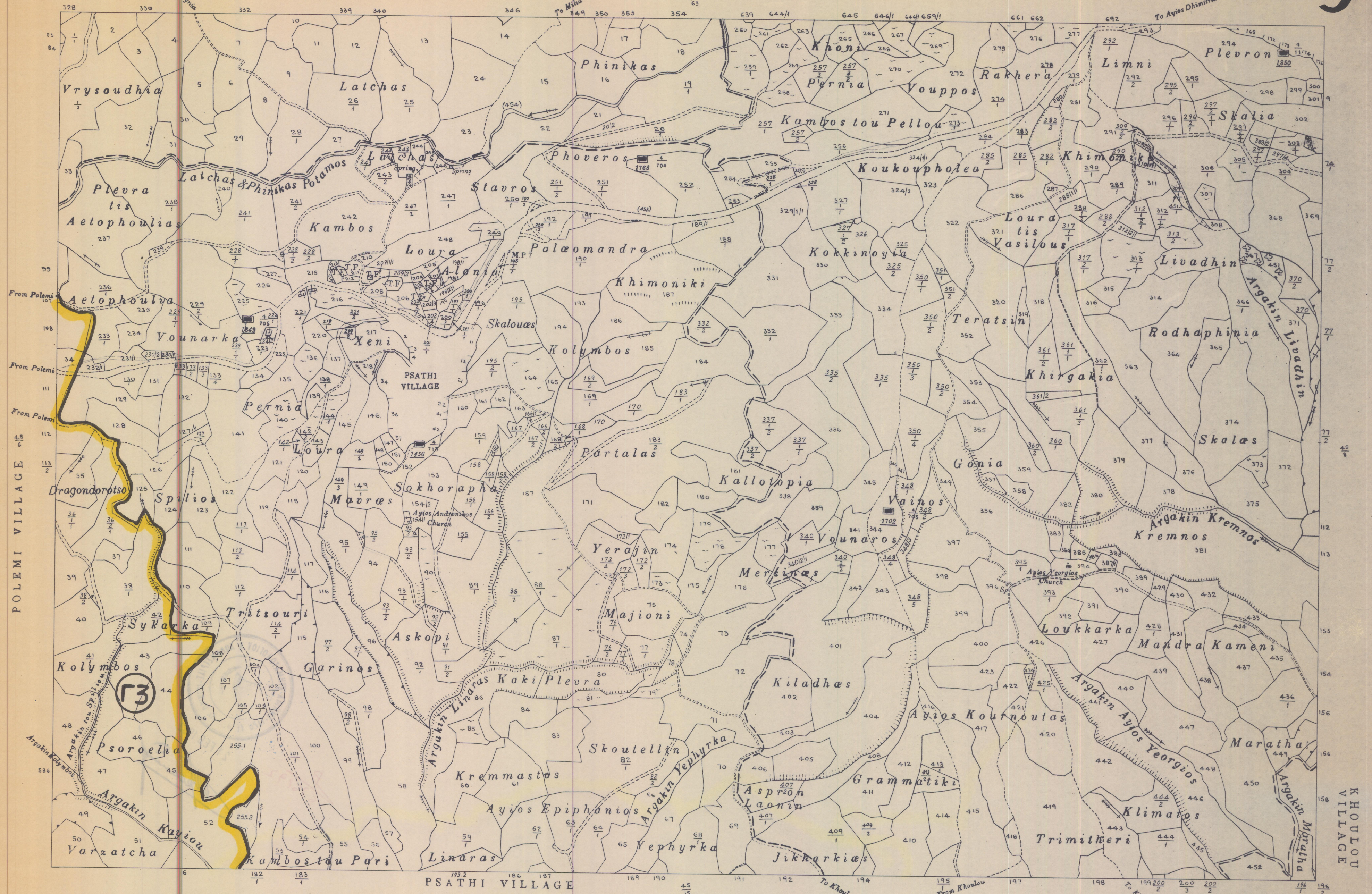
127
Stroumbi
Village
Kato Qr.



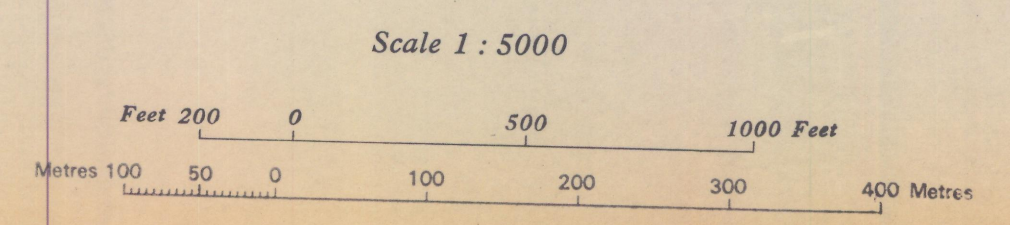
Surveyed by Dept. of Lands & Surveys, 1923
 State Copyright Reserved
 Revised from D.L.O. plans January 1983

Scale 1 : 5000

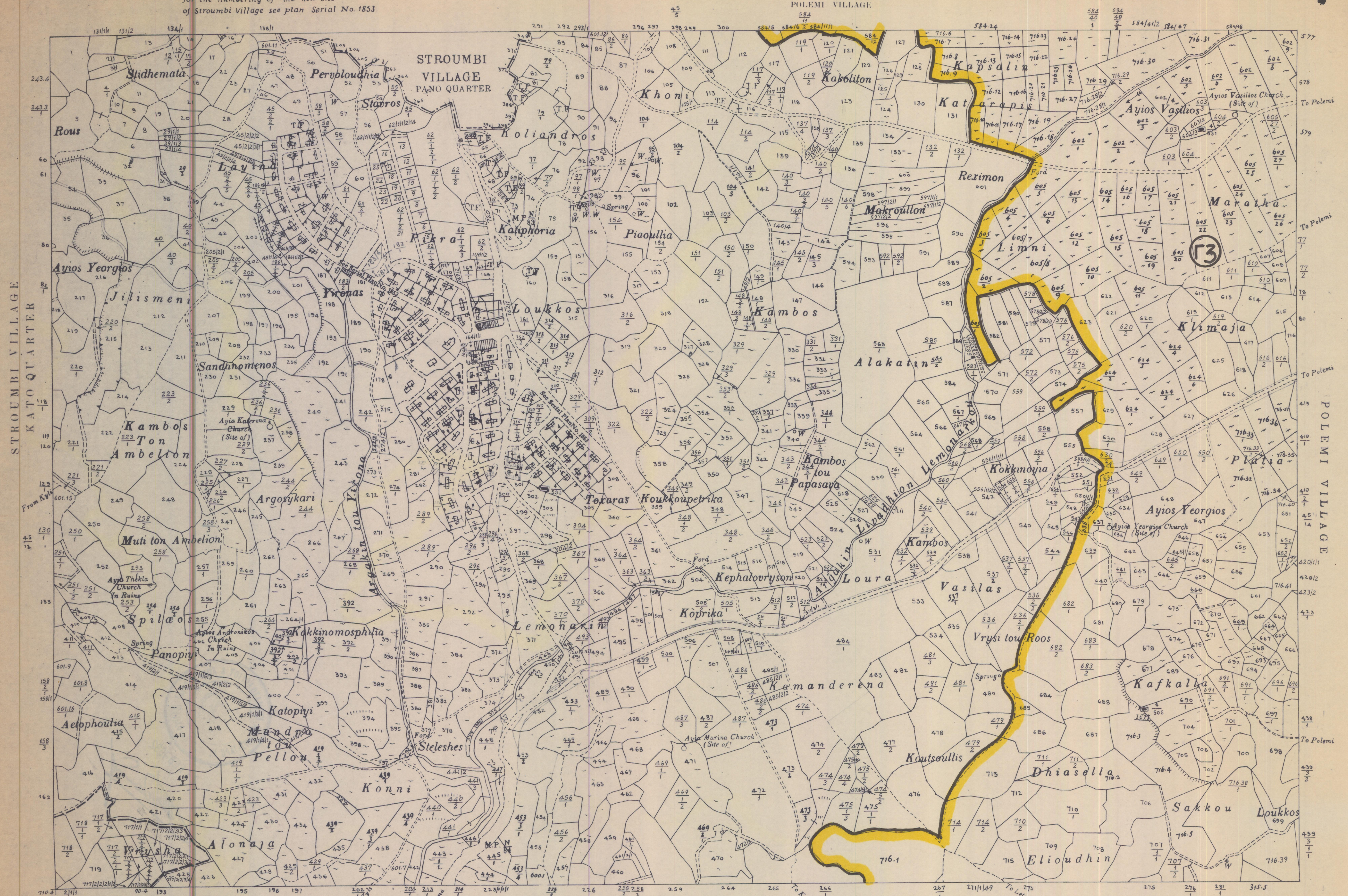




Surveyed by Dept. of Lands & Surveys, 1923
 State Copyright Reserved
 Revised from D.L.O. plans, January 1983




for the numbering of the new Site of Stroumbi Village see plan Serial No. 1853



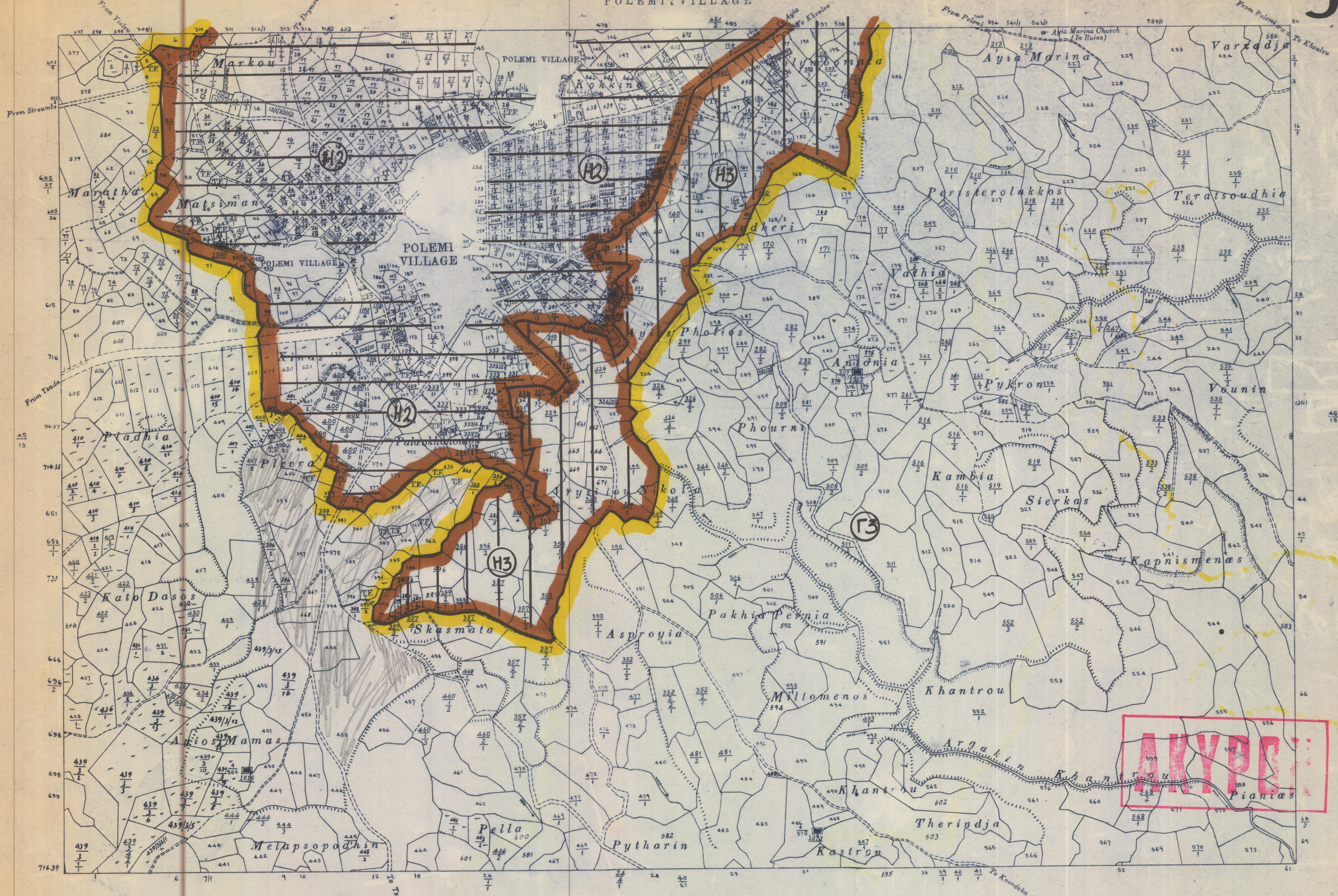
KYLI VILLAGE

Surveyed by Dept. of Lands & Surveys, 1923
State Copyright Reserved
Revised from D.L.O. plans, January 1983

Scale 1 : 5000

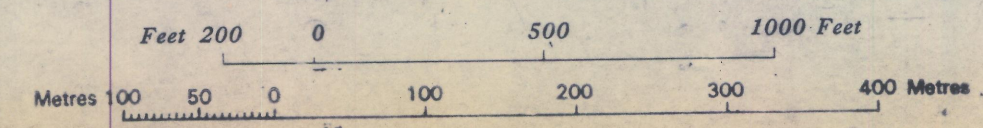


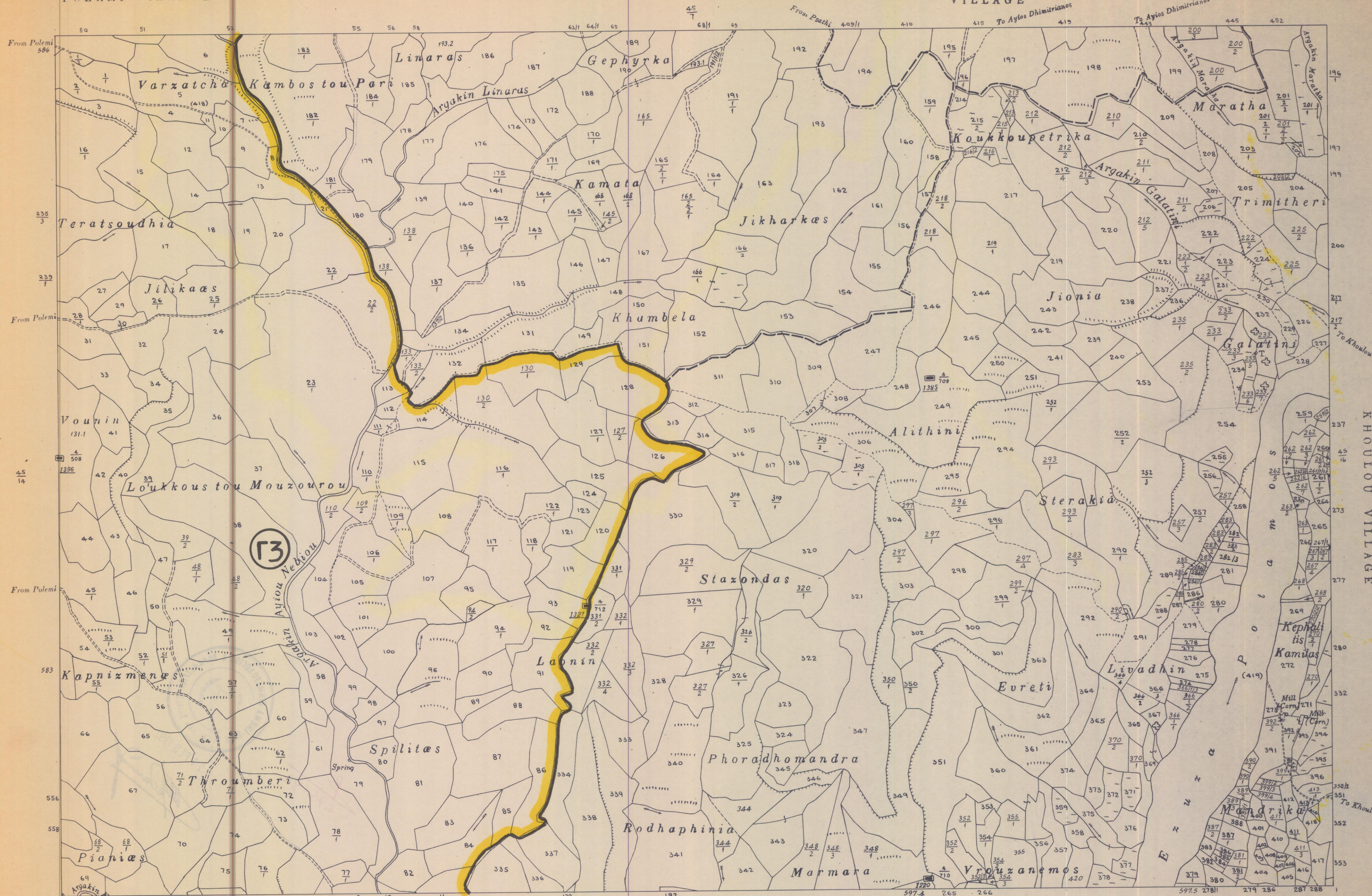
POLEMI VILLAGE



Surveyed by Dept. of Lands & Surveys, 1923
 State Copyright Reserved
 Revised from D.L.O. plans, November 1982


Scale 1 : 5000





Surveyed by Dept. of Lands & Surveys 1923
 State Copyright Reserved
 Revised from D.L.O. plans, January 1983

Scale 1 : 5000



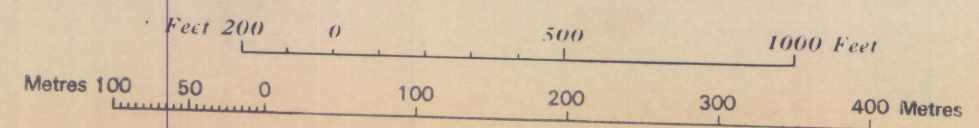
STROUMBI VILLAGE
KATO QUARTER

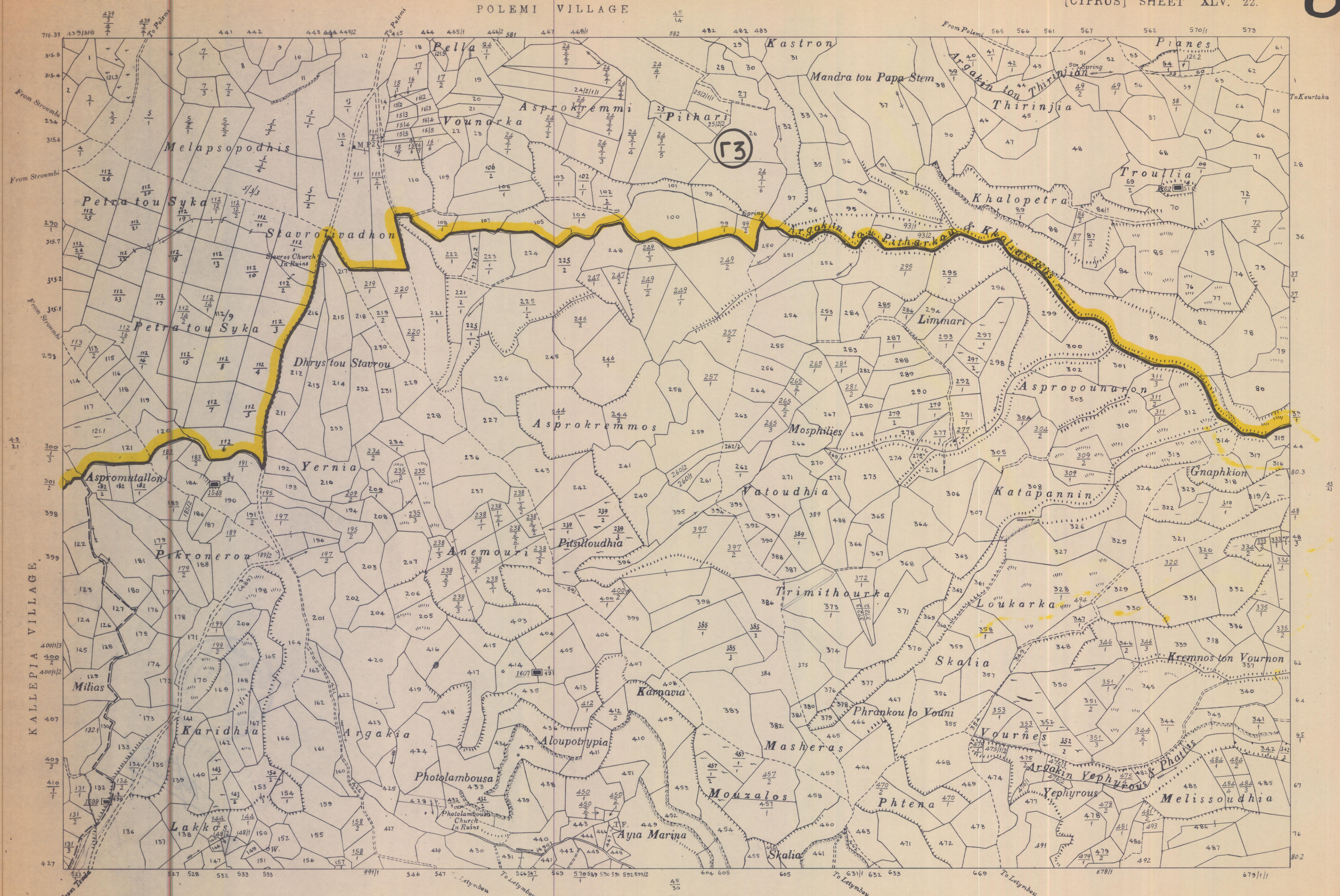


Surveyed by Dept. of Lands & Surveys, 1923
 State Copyright Reserved
 Revised from D.L.O. plans, October 1952

TSADHA VILLAGE

Scale 1: 5000

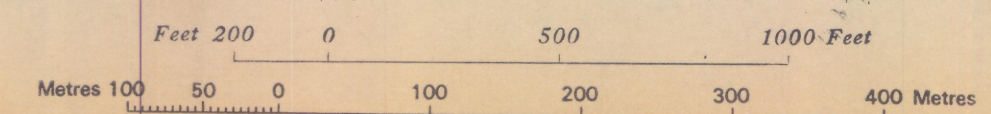




Surveyed by Dept. of Lands & Surveys, 1923
 State Copyright Reserved
 Revised from D.L.O. plans, October 1982

LETYMBOU VILLAGE

Scale 1 : 5000





Surveyed by Dept. of Lands & Surveys, 1923
 State Copyright Reserved
 Revised from D.L.O. plans, October 1982

Scale 1 : 5000

0 500 1000 Feet